


PEMERINTAH PROVINSI SUMATERA BARAT



SURAT KEPUTUSAN GUBERNUR SUMATERA BARAT

TENTANG :

**PENETAPAN RUAS – RUAS JALAN MENURUT
FUNSI DAN STATUSNYA SEBAGAI JALAN PROVINSI
NOMOR : 600 – 903.1 - 2015**



GUBERNUR SUMATERA BARAT

KEPUTUSAN GUBERNUR SUMATERA BARAT

NOMOR: 600 - 903.1 - 2015

TENTANG

PENETAPAN RUAS - RUAS JALAN MENURUT FUNGSI DAN STATUSNYA SEBAGAI JALAN PROVINSI

GUBERNUR SUMATERA BARAT,

- Menimbang** : bahwa untuk melaksanakan ketentuan Pasal 62 ayat (2) Peraturan Pemerintah Nomor 34 Tahun 2006 tentang Jalan, dan ketentuan Pasal 5 ayat (3) Peraturan Daerah Provinsi Sumatera Barat Nomor 8 Tahun 2015 tentang Pemanfaatan dan Penggunaan Bagian Jalan, perlu menetapkan Keputusan Gubernur tentang ruas jalan menurut fungsi dan statusnya sebagai Jalan Provinsi;
- Mengingat** :
1. Undang-Undang Nomor 61 Tahun 1958 tentang Penetapan Undang-Undang Darurat Nomor 19 Tahun 1957 tentang Pembentukan Daerah - daerah Swatantra Tingkat I Sumatera Barat, Jambi dan Riau sebagai Undang - Undang (Lembaran Negara Republik Indonesia Tahun 1958 Nomor 112, Tambahan Lembaran Negara Republik Indonesia Nomor 1646);
 2. Undang-Undang Nomor 38 Tahun 2004 tentang Jalan (Lembaran Negara Republik Indonesia Tahun 2004 Nomor 132, Tambahan Lembaran Negara Republik Indonesia Nomor 4444);
 3. Undang-Undang Nomor 23 Tahun 2014 tentang Pemerintahan Daerah, sebagaimana telah diubah beberapa kali terakhir dengan Undang-Undang Nomor 9 Tahun 2015 tentang Perubahan Kedua Atas Undang - Undang Nomor 23 Tahun 2014 tentang Pemerintahan Daerah (Lembaran Negara Republik Indonesia

Tahun 2015 Nomor 58, Tambahan Lembaran Negara Republik Indonesia Nomor 5679);

4. Undang – Undang Nomor 30 Tahun 2014 tentang Administrasi Pemerintahan (Lembaran Negara Republik Indonesia Tahun 2014 Nomor 292, Tambahan Lembaran Negara Republik Indonesia Nomor 5601);
5. Peraturan Pemerintah Nomor 34 Tahun 2006 tentang Jalan (Lembaran Negara Republik Indonesia Tahun 2006 Nomor 86, Tambahan Lembaran Negara Republik Indonesia Nomor 4655);
6. Peraturan Menteri Pekerjaan Umum Nomor 03/PRT/M/2012 tentang Penetapan Fungsi Jalan dan Status Jalan;
7. Keputusan Menteri Permukiman dan Prasarana Wilayah Nomor 375/KPT/M/2004 tentang Penetapan Ruas – Ruas Jalan Dalam Jaringan Jalan Primer menurut peranannya sebagai Jalan Arteri, Jalan Kolektor I, Jalan Kolektor II dan Jalan Kolektor III;
8. Peraturan Daerah Provinsi Sumatera Barat Nomor 8 Tahun 2015 tentang Pemanfaatan dan Penggunaan Bagian Jalan;

Memperhatikan : Hasil evaluasi Panitia Pengkajian tentang Perubahan Keputusan Gubernur Nomor 600-920-2012 tentang Penetapan Ruas – Ruas Jalan Menurut Fungsi dan Statusnya Sebagai Jalan Provinsi serta Nomor 600-921-2012 tentang Penanganan Jalan Strategis Provinsi.

MEMUTUSKAN :

- Menetapkan :**
- KESATU :** Ruas – ruas Jalan Menurut Fungsi dan Statusnya Sebagai Jalan Provinsi yang ditentukan oleh fungsi jalan kolektor 2 dan kolektor 3, sebagaimana tercantum dalam Lampiran Keputusan ini.
- KEDUA :** Pada saat Keputusan ini mulai berlaku, maka :
1. Keputusan Gubernur Sumatera Barat Nomor 600-920-2012 tentang Penetapan Ruas – Ruas Jalan Menurut Fungsi dan Statusnya Sebagai Jalan Provinsi,
 2. Keputusan Gubernur Sumatera Barat Nomor 600-921-2012 tentang Penanganan Jalan Strategis Provinsi.
- dicabut dan dinyatakan tidak berlaku.
- KETIGA :** Keputusan ini mulai berlaku pada tanggal ditetapkan, apabila dikemudian hari terdapat kekeliruan dan kesalahan akan diperbaiki kembali sesuai dengan perundang – undangan.

Ditetapkan di Padang
pada tanggal 18 - Desember - 2015

Pj.GUBERNUR SUMATERA BARAT, 


REYDONNYZAR MOENEK

Tembusan : disampaikan kepada Yth;

1. Sekretaris Daerah Provinsi Sumatera Barat;
2. Kepala Inspektorat Provinsi Sumatera Barat;
3. Kepala BAPPEDA Provinsi Sumatera Barat;
4. Kepala Biro Hukum, Sekretariat Daerah Provinsi Sumatera Barat;
5. Kepala Biro Pembangunan & Kerjasama Rantau, Sekretariat Daerah Prov. Sumatera Barat;
6. Para Kepala Dinas Pekerjaan Umum Kabupaten / Kota se Sumbar.



LAMPIRAN

KEPUTUSAN GUBERNUR SUMATERA BARAT

NOMOR : 600-903.1-2015

TANGGAL : 18 Desember 2015

TENTANG : PENETAPAN RUAS - RUAS JALAN MENURUT FUNGSI DAN STATUSNYA SEBAGAI JALAN PROVINSI

NO	STATUS JALAN PROVINSI		NAMA RUAS JALAN	PANJANG (KM)	LOKASI
	KODE RUAS				
	NO. RUAS	SFX			
1	007		Simancung - Tj. Ampalu	11,08	Kab. Sijunjung
2	008		Tj. Arpalu - Sijunjung	20,00	Kab. Sijunjung
3	010		Simp. Sikabau - Simp. Koto Baru	29,00	Kab. Dharmasraya
4	011		Simp. Koto Baru - Tj. Simalidu	11,90	Kab. Dharmasraya
5	012		Simp. Koto Baru - Junction	5,40	Kab. Dharmasraya
6	018		Indera Pura - Muara Sakai	7,30	Kab. Pesisir Selatan
7	025		Manggopoh - Padang Luar	69,43	Kab. Agam
8	028		Sicincin - Kurai Taji	16,44	Kab. Padang Pariaman
9	031		Panti - Simpang Empat	74,23	Kab. Pasaman - Kab Pasaman Barat
10	033		Simpang Empat - Sasak	20,00	Kab. Pasaman Barat
11	034	2	Air Ealam - Air Bangis	12,60	Kab. Pasaman Barat
12	035		Kubu Kerambil - Bts. Batusangkar (Simp. Kiambang)	18,50	Kab. Tanah Datar
13	036		Baso - Bts. Batusangkar (Balai Selasa)	28,79	Kab. Agam - Kab. Tanah Datar
14	037		Batas Batusangkar (Bukit Gombak) - Guguk Cino	10,40	Kab. Tanah Datar
15	038		Guguk Cino - Sawahlunto (Lapangan Segitiga)	30,60	Kab. Tanah Datar - Kota Sawahlunto
16	039		Guguk Cino - Sitangkai	15,12	Kab. Tanah Datar
17	040		Sitangkai - Tj. Ampalu	17,28	Kab. Tanah Datar - Kab.Sijunjung
18	044		Bts. Kota Payakumbuh - Sitangkai	50,61	Kota. Payakumbuh - Kab. Tanah Datar
19	054		Junction - Abai siat	12,60	Kab. Solok Selatan
20	055		Sijunjung - Tanah Badantung	4,40	Kab. Sijunjung
21	056	1	Simp. Padang Aro - Lubuk Malako	20,00	Kab. Solok Selatan
22	056	2	Lubuk Malako - Abai Sangir	17,00	Kab. Solok Selatan

STATUS JALAN PROVINSI			NAMA RUAS JALAN	PANJANG (KM)	LOKASI
NO	KODE RUAS				
	NO. RUAS	SFX			
23	056	3	Abai Sangir - Sei. Dareh	74,00	Kab. Solok Selatan - Kab. Dharmasraya
24	068		Padang Sawah - Kumpulan	36,50	Kab. Pasaman Barat - Kab. Pasaman
25	069	2	Bts. Payakumbuh - Suliki - Koto Tinggi	46,85	Kota Payakumbuh - Kab. 50 Kota
26	070		Batusangkar - Ombilin	18,51	Kab. Tanah Datar
27	071		Solok - Alahan Panjang	47,80	Kota Solok - Kab. Solok
28	072		Lubuk Basung - Sungai Limau	30,90	Kab. Agam - Kab. Padang Pariaman
29	073		Pasar Baru - Alahan Panjang	49,40	Kab. Pesisir Selatan - Kab. Solok
30	075		Simp. Duku (Ketaping) - Pariaman	20,50	Kab. Padang Pariaman - Kota Pariaman
31	076		Pangkalan Koto Baru - Sialang - Gelugur	73,95	Kab. 50 Kota
32	078		Simpang Koto Mambang - Balingka	39,40	Kab. Padang Pariaman - Kab. Agam
33	079		Simpang Baso - Filadang	11,14	Kab. Agam
34	080		Matur - Palembang	20,70	Kab. Agam
35	081		Palembayan - Palupuh (Simp. Patai)	13,30	Kab. Agam
36	082		Alahan Panjang - Kiliran Jao	72,90	Kab. Solok - Kab. Sijunjung
37	083		Teluk Kabung - Mandeh - Tarusan	44,10	Kota Padang - Kab. Pesisir Selatan
38	084		Jl. Lingkar Selatan (Payakumbuh)	14,17	Kota Payakumbuh
39	085		Simpang Padang Karambia - Tj. Bungo (TPA Regional)	2,05	Kota Payakumbuh
40	086		Surantih - Kayu Aro - Langgai	27,70	Kab. Pesisir Selatan
41	087		Duku - Sicincin	28,65	Kab. Padang Pariaman
42	088		Padang Koto Gadang - Palembang	31,00	Kab. Agam
43	089		Jl. Balingka - Terowongan - Ngarai Sianok	9,70	Kab. Agam - Kota Bukittinggi
44	090		Palupuh - Pua gadih - Koto Tinggi	25,00	Kab. Agam - kab. 50 Kota
45	091		Simpang Napar - Bukit Bual - Tanjung Ampalu	23,00	Kab. Sijunjung - Kota Sawahlunto
46	092		Sp. Ganting Payo - Batas Tanah Datar - Sumani	28,40	Kab. Tanah Datar - Kab. Solok
47	093		Singkarak - Aripan - Tj. Balit - Padang Ganting	30,00	Kab. Solok - Kab. Tanah Datar
48	094		Pintu Angin - Labuah Saiyo	5,50	Kab. Solok
49	095		Rao - Rokan (Batas Riau)	33,00	Kab. Pasaman

STATUS JALAN PROVINSI				LOKASI	
NO	KODE RUAS		NAMA RUAS JALAN		PANJANG (KM)
	NO. RUAS	SFX			
50	096		Lubuk Sikaping - Talu	28,00	
51	097		Bungo Tanjung - Teluk Tapang	43,20	
52	098		Teluk Bayur - Nipah - Purus	12,00	
53	099		Purus - Bandara International Minangkabau	16,00	
54	100		Batu Batembak - Pelabuhan Panasahan	1,20	
55	101		Tapus - Muaro Sei. Lolo - Gelugur	47,00	
56	102		Rawang - Talawi	6,00	
57	103		Simp. SP II - Kantor Camat	5,10	
58	104		Kantor Camat - Berkat	5,90	
TOTAL PANJANG JALAN PROVINSI				1525,20	

Pj. GUBERNUR SUMATERA BARAT



REYDONNYZAR MOENEK

LAMPIRAN

KEPUTUSAN GUBERNUR SUMATERA BARAT

NOMOR : 600 / 2015

TANGGAL : 18 Desember 2015


TENTANG : KONDISI RUAS JALAN PROVINSI

NO	KODE RUAS		NAMA RUAS JALAN	PANJANG (KM)	KETERANGAN		
	NO. RUAS	SEK			ASPAL	BETON/ TANAH	BELUM TEMBUS
1	007		Simancung - Tj. Ampalu	11,08	11,08		
2	008		Tj. Ampalu - Sijunjung	20,00	20,00		
3	010		Simp. Sikabau - Simp. Koto Baru	29,00	29,00		
4	011		Simp. Koto Baru - Tj. Simalidu	11,90	11,90		
5	012		Simp. Koto Baru - Junction	5,40	5,40		
6	018		Indera Pura - Muara Sakai	7,30	7,30		
7	025		Manggopoh - Padang Luar	69,43	69,43		
8	028		Sicincin - Kurai Taji	16,44	16,44		
9	031		Panti - Simpang Empat	74,23	74,23		
10	033		Simpang Empat - Sasak	20,00	20,00		
11	034	2	Air Balam - Air Bangis	12,60	12,60		
12	035		Kubu Kerambil - Bts. Batusangkar (Simp. Kiambang)	18,50	18,50		
13	036		Baso - Bts. Batusangkar (Balai Selasa)	28,79	28,79		
14	037		Batas Batusangkar (Bukit Gombak) - Guguk Cino	10,40	10,40		
15	038		Guguk Cino - Sawahlunto (Lapangan Segitiga)	30,60	30,60		
16	039		Guguk Cino - Sitangkai	15,12	15,12		
17	040		Sitangkai - Tj. Ampalu	17,28	17,28		
18	044		Bts. Kota Payakumbuh - Sitangkai	50,61	50,61		
19	054		Junction - Abai siat	12,60	12,60		
20	055		Sijunjung - Tanah Badiantung	4,40	4,40		
21	056	1	Simp. Padang Aro - Lubuk Malako	20,00	20,00		
22	056	2	Lubuk Malako - Abai Sangir	17,00	17,00		
23	056	3	Abai Sangir - Sei. Dareh	74,00	14,53	59,48	

STATUS JALAN PROVINSI			NAMA RUAS JALAN	PANJANG (KM)	KETERANGAN		
NO	KODE RUAS	ASPAL			BETON/ TANAH	BELUM TEMBUS	
	NO. RUAS	SFX					
24	068		Padang Sawah - Kumpulan	36,50	36,50		
25	069	2	Bts. Payakumbuh - Suliki - Koto Tinggi	46,85	46,85		
26	070		Batusangkar - Ombilin	18,51	18,51		
27	071		Solok - Alahan Panjang	47,80	47,80		
28	072		Lubuk Basung - Sungai Limau	30,90	30,90		
29	073		Pasar Baru - Alahan Panjang	23,84	23,84	25,56	
30	075		Simp. Duku (Ketaping) - Pariaman	20,50	20,50		
31	076		Pangkalan Koto Baru - Sialang - Gelugur	73,95	58,95	15,00	
32	078		Simpang Koto Mambang - Balingka	39,40	39,40		
33	079		Simpang Baso - Piladang	11,14	11,14		
34	080		Matur - Palembang	20,70	20,70		
35	081		Palembayan - Palupuh (Simp. Patai)	13,30	13,30		
36	082		Alahan Panjang - Kiliran Jao	72,90	17,05	25,83	30,03
37	083		Teluk Kabung - Mandeh - Tarusan	44,10	1,31	30,19	12,60
38	084		Jl. Lingkar Selatan (Payakumbuh)	14,17	14,17		
39	085		Simpang Padang Karambia - Tj. Bungo (TPA Regional)	2,05	2,05		
40	086		Surantih - Kayu Aro - Langgai	27,70	4,50	13,20	10,00
41	087		Duku - Sicincin	28,65	0,00	18,65	10,00
42	088		Padang Koto Gadang - Palembang	31,00	31,00		
43	089		Jl. Balingka - Terowongan - Ngarai Sianok	9,70	9,70		
44	090		Palupuh - Pua gadih - Koto Tinggi	25,00	13,00	12,00	
45	091		Simpang Napar - Bukit Bual - Tanjung Ampalu	23,00	5,00	18,00	
46	092		Sp. Ganting Payo - Batas Tanah Datar - Sumani	28,40	28,40		
47	093		Singkarak - Aripaan - Tj. Balit - Padang Ganting	30,00	27,00	3,00	
48	094		Pintu Angin - Labuah Saiyo	5,50	3,00	2,50	
49	095		Rao - Rokan (Batas Riau)	33,00	33,00		

STATUS JALAN PROVINSI				KETERANGAN			
NO	KODE RUAS		NAMA RUAS JALAN	PANGJANG (KM)	ASPAL	BETON/ TANAH	BELUM TEMBUS
	NO. RUAS	SFX					
50	096		Labuk Sikaping - Tatu	28,00	7,00	21,00	
51	097		Bungo Tanjung - Teluk Tapang	43,20	2,50	40,70	
52	098		Teluk Bayur - Nipah - Purus	12,00	3,00	8,80	0,20
53	099		Purus - Bandara International Minangkabau	16,00			16,00
54	100		Batu Batembak - Pelabuhan Panasahan	1,20	1,20		
55	101		Tapus - Muaro Sei. Lolo - Gelugur	47,00	3,00	38,00	6,00
56	102		Idawang - Talawi	6,00	6,00		
57	103		Simp. SP II - Kantor Camat	5,10		5,10	
58	104		Kantor Camat - Berkat	5,90		5,90	
TOTAL PANJANG JALAN PROVINSI				1525,20	1097,47	342,90	84,83

Pj. GUBERNUR SUMATERA BARAT



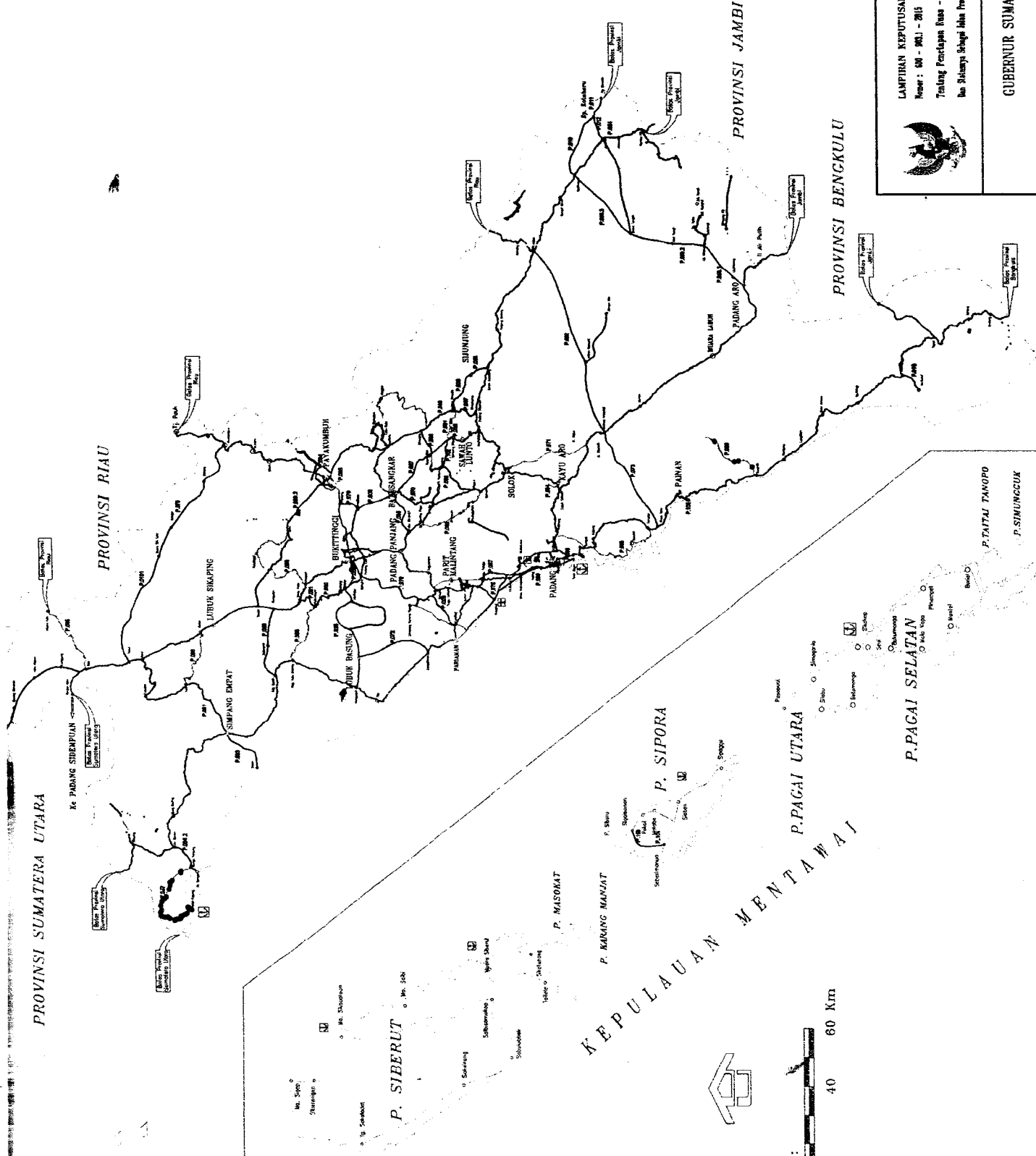
REYDONNYZAR MOENEK

PROVINSI SUMATERA UTARA

PROVINSI RIAU

PROVINSI JAMBI

PROVINSI BENKULU



LAMPIRAN KEPUTUSAN GUBERNUR SUMATERA BARAT
 Nomor : 50 - 2013 - 2013
 Tentang Penetapan Rute - Rute Jalan Menurut Pungsi
 dan Statusnya Sebagai Jalan Transit



GUBERNUR SUMATERA BARAT